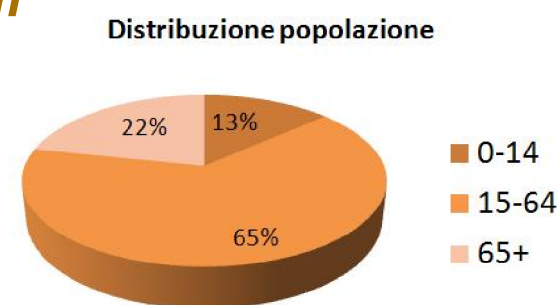


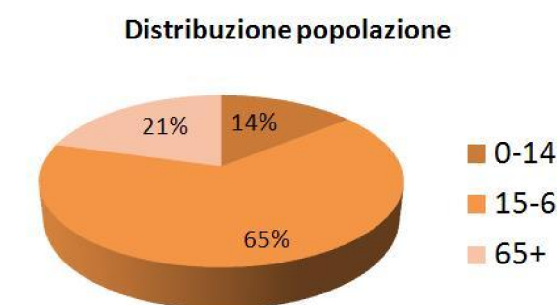
### CERVENO

**SUPERFICIE** 21.03 Km<sup>2</sup>  
**DENSITA'** 31.95 ab/Km<sup>2</sup>  
**ABITANTI** 670  
**ETA' MEDIA** 44.5




### CAPO DI PONTE

**SUPERFICIE** 17.87 Km<sup>2</sup>  
**DENSITA'** 141 ab/Km<sup>2</sup>  
**ABITANTI** 2516  
**ETA' MEDIA** 42.9



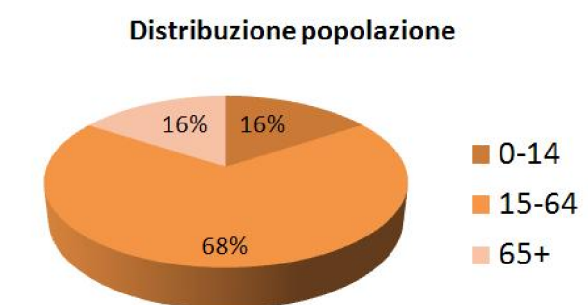
### Legenda

- SP "ex SS42"
- Rete ferroviaria
- Fiume Oglio
- s.s. 42
- Galleria
- Tratto aereo
- Confini comunali
- Confine unione



### ONO S PIETRO

**SUPERFICIE** 13.85 Km<sup>2</sup>  
**DENSITA'** 73 ab/Km<sup>2</sup>  
**ABITANTI** 998  
**ETA' MEDIA** 40.8

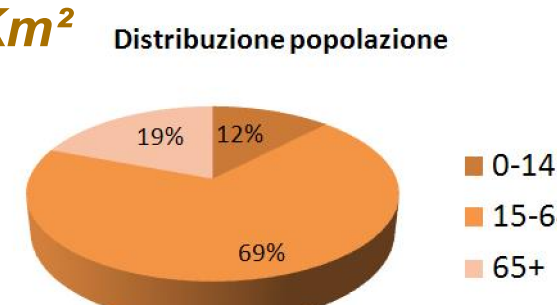


### CERVENO

### BRAONE

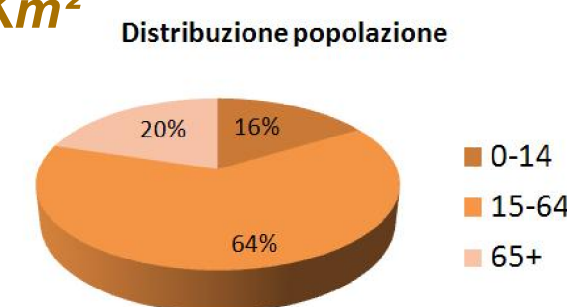
### BRAONE

**SUPERFICIE** 13.50 Km<sup>2</sup>  
**DENSITA'** 49.78 ab/Km<sup>2</sup>  
**ABITANTI** 672  
**ETA' MEDIA** 43



### LOSINE

**SUPERFICIE** 5.69 Km<sup>2</sup>  
**DENSITA'** 104.92 ab/Km<sup>2</sup>  
**ABITANTI** 698  
**ETA' MEDIA** 42.1



Unione dei Comuni della Civiltà della Pietra

## PIANO DI EMERGENZA

UNIONE DEI COMUNI DELLA CIVILTÀ DELLA PIETRA  
ai sensi della  
D.G.R. 16/05/2007 N.8/4732 e  
LEGGE N.100 del 12/07/2012

N°TAVOLA	INQUADRAMENTO
0.0	

Scale: 1:25000 Data: Febbraio 2013 N° progetto: 1112246 Redatto da:

AGGIORNAMENTI E REVISIONI	Data	Descrizione
c		
b		
a		

I professionisti: Dr. Geol. Luca Maffeo Albertelli

Progettazione, coordinamento, implementazione dati e grafici:

**COGEO** s.r.l. di Albertelli Luca Maffeo & C.

Uffici: Via Montegrappa, 41 - 25060 Ragnò (BG) Tel. e fax 035 4340011

Sede amministrativa: Piazza Mercato, 5 - 25051 Codogno (BS)

Tel. e fax 035 4340011 - C.F. e P.I.: 02 179 460 981

www.cogeo.info

e-mail: cogeo@cogeo.info

**IOS**

SOCIETÀ CERTIFICATA

ISO 9001 / UNI EN ISO 9001 - 112:2008

GEOLOGIA - GEOTECNICA - GEOLOGIA AMBIENTALE INDAGINI GEOTECNICHE E GEOGNOSTICHE